





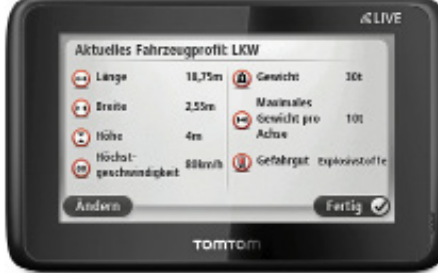



WEGWEISER ZUM PASSENDEN NAVIGATIONSGERÄT: AKTUELLE LKW-SYSTEME IM VERGLEICH

Hersteller Internetadresse	Baros Blaupunkt Mobility Division www.blaupunkt.de	Car TFT www.cartft-com/catalog/truck	Garmin Deutschland www.garmin.com	Pearl www.pearl.de
				
Gerätename	Travel Pilot 70T	CTFPND-1 V4 Truck Navigator	Garmin Dezl 760 LMT-D	Navgear RSX-60 DVB-T Lkw-Edition Europa
Preis (netto)	293 Euro	Dach: 251 Euro; Europa 293 Euro	402 Euro	185 Euro
Kartenhersteller	Tom Tom	Navteq	Navteq	Navteq
Kartenmaterial	Europa inkl. Russland	D, A und CH oder Europa	45 europäische Länder	45 europäische Länder
Karten-Update	2 x im Jahr; kostenlos	2 x jährlich; D, A und CH: 129 Euro. Europa: 159 Euro, inklusive Programmaktualisierung	lebenslange Updates kostenlos; bis zu 30 Jahre; max. 4 x im Quartal	innerhalb von 2 Jahren 2 kostenlose Updates
Display-Größe	7 Zoll	7 Zoll	7 Zoll	6 Zoll
Seitenverhältnis Display	16:9	16:9	16:9	16:10
Display-Helligkeit	300 cd/m ²	400 cd/m ²	k. A.	300 cd/m ²
Auflösung	800 x 480 Pixel	800 x 480 Pixel	800 x 480 Pixel	800 x 480 Pixel
Prozessor	SiRF Atlas V 664 MHz Dual-Core Prozessor	SiRF Atlas VI (800 Mhz)	k. A.	533-MHz-CPU
Info Verkehrsfunk	TMC	TMC optional über USB	Live Ready (über Smartphone)	TMC Pro optional
Kosten für Verkehrsfunk	kostenlos	kostenlos	kostenlos (Kosten für Datenverbindung)	19,90 Euro
Info Tempolimit	ja	ja	ja	ja
Info Kurve	nein	ja	ja	ja
Info Gefälle	nein	ja	ja	ja
Info Spurwechsel	ja	ja	ja	nein
Info Gefahrgut	ja	ja	ja	nein
Info Radar	optional, kostenfrei installierbar	ja	ja (19,99 Euro/Jahr)	optional
Points of Interest (POI) Lkw-spezifisch	ja	ja	ja	ja
Flottenanbindung	nein	ja	ja	nein
Anschlüsse	Mini-USB-Anschluss, Kopfhörer-Anschluss, AV-Eingang zum Anschluss einer Rückfahrkamera	Video-Eingang, Kopfhörer (3,5 mm Klinke), Mini-USB	USB	USB 2.0, Kopfhörer (3,5 mm Klinke), AV-Eingang
Steckplätze	Micro-SD-bis zu 16 GB	SD/SDHC (bis zu 16 GB)	Micro-SD	Micro-SD bis 32 GB
Bluetooth	nein	ja	ja, zum Freisprechen und Datenempfang	ja, zum Freisprechen
Internet	nein	nein	ja, via Smartphone Link	Google, lokale Suche ohne Extrakosten
Multimedia	nein	FM-Transmitter, Foto-/Audio-/Video-Player	Travel Kit mit Währungsrechner, Einheitenrechner und Bildbetrachter, DAB+ ready (kann für den Empfang für Verkehrsinformationen via DAB+ nachgerüstet werden)	Musik (MP3, AVI), Video (MPG, WMV), Fotos (JPG, PNG, TIF), E-Books (TXT)

Recherche und Aufbereitung: Iris Rocktaeschel. Quelle: Unternehmen. Angaben teilweise gekürzt. Kein Anspruch auf Vollständigkeit.

WEGWEISER ZUM PASSENDEN NAVIGATIONSGERÄT: AKTUELLE LKW-SYSTEME IM VERGLEICH

Hersteller Internetadresse	Pearl www.pearl.de	Snooper-Distributor Car Guard Systems www.carguard.de	Tom Tom Business Solutions www.business.tomtom.com/de	United Navigation www.mybecker.com
				
Gerätename	Touchlet SX7	Truckmate Pro S8000	Tom Tom PRO 5150 Truck Live	Transit 70 LMU
Preis (netto)	193 Euro	486 Euro	335 Euro	352 Euro
Kartenhersteller	Navteq	Navteq	Tom Tom	Navteq
Kartenmaterial	45 europäische Länder	41 europäische Länder	45 europäische Länder	45 europäische Länder
Karten-Update	innerhalb von 2 Jahren 2 kostenlose Updates	bis zu 4 x jährlich, kostenlos	tägl. Kartenaktualisierung über Tom Tom-Community; kostenlos	lebenslange Kartenupdates, kostenlos; bis zu 3 x im Jahr
Display-Größe	7 Zoll	7 Zoll	5 Zoll	7 Zoll
Seitenverhältnis Display	16:9	16:9	16:9	16:9
Display-Helligkeit	380 cd/m ²	350 cd/m ²	k. A.	k. A.
Auflösung	1.024 x 600 Pixel	800 x 480 Pixel	480 x 272 Pixel	800 x 480 Pixel
Prozessor	Cortex A9-Doppelkern-Prozessor mit 1,2 GHz	CPU TCC9101 Telechips 720 Mhz Dual CPU	ARM 11 500 Mhz	800 MHz
Info Verkehrsfunk	nein	TMC	Tom Tom Traffic	TMC, LiveTraffic WiFi-Verbindung zum Smartphone und Zugriff auf Navteq-Datenbank
Kosten für Verkehrsfunk	nein, da nicht verfügbar	kostenlos	Live-Service im ersten Jahr kostenlos, danach 49,95 Euro/Jahr	TMC kostenlos, LiveTraffic als Teil der Becker Link2Live Pro-Dienste 29,95 Euro/Jahr
Info Tempolimit	ja	fahrzeugspezifisch wählbar: Auto, Lkw 3,5 t–7,5 t, Lkw 7,7 t–12 t oder über 12 t, frei wählbares Limit (+/-) für Warnungen	ja	ja
Info Kurve	ja	ja	ja	ja
Info Gefälle	ja	ja	nein	ja
Info Spurwechsel	nein	ja	Fahrspurassistent	ja
Info Gefahrgut	nein	ja	ja für Haupt- und Nebenstraßen	ja
Info Radar	optional	k. A.	ja	optional als Download-Produkt erhältlich
Points of Interest (POI) Lkw-spezifisch	ja	k. A.	ja	ja
Flottenanbindung	nein	k. A.	ja über Tom Tom Webfleet	ja
Anschlüsse	Micro-USB, Kopfhörer (3,5 mm Klinke)	USB 2.0, Kopfhörer, externe Antenne	Navigationssystem: Docking-Anschluss für Tom Tom-Halterung; Halterung: USB-Anschluss mit extra USB-Netzteil für Stromzufuhr	Micro-USB für Stromzufuhr, Video-In-Anschluss, Audio-out-Anschluss inkl. Stumm-schaltung bei Telefonanruf
Steckplätze	Micro-SD/SDHC/SDXC-Karten bis 64 GB	SD/SDHC-Karte bis 32 GB	nein	Micro-SD bis zu 32 GB
Bluetooth	ja, zum Freisprechen	ja	ja, zum Freisprechen	nein
Internet	WLAN oder UMTS-USB-Stick	nein	nein	ja, Becker Link2Live Pro-Dienste des Navigationsgeräts via WiFi-Tethering an den Datentarif des Smartphones
Multimedia	Musik (MP3, AVI), Video (MPG, WMV), Fotos (JPG, PNG, TIF), E-Books (TXT)	DVBT-Fernsehen über mitgelieferte Antenne, MP3, MP4	nein	Fotos